

УПРАВЛЕНИЕ ФЕДЕРАЛЬНОЙ СЛУЖБЫ ГОСУДАРСТВЕННОЙ РЕГИСТРАЦИИ, КАДАСТРА И КАРТОГРАФИИ ПО НИЖЕГОРОДСКОЙ ОБЛАСТИ
(полное наименование органа регистрации прав)

Раздел 1

Выписка из Единого государственного реестра недвижимости об основных характеристиках и зарегистрированных правах на объект недвижимости
Сведения об основных характеристиках объекта недвижимости

В Единый государственный реестр недвижимости внесены следующие сведения:

Земельный участок		<small>(на объект недвижимости)</small>	
Лист № <u>1</u>	Раздела <u>1</u>	Всего листов раздела <u>1</u> :	Всего разделов: _____
<u>15.11.2017</u>		Всего листов выписки: _____	
Кадастровый номер:		<u>52:18:0060149:170</u>	
Номер кадастрового квартала:		<u>52:18:0060149</u>	
Дата присвоения кадастрового номера:		<u>15.11.2017</u>	
Ранее присвоенный государственный учетный номер:		данные отсутствуют	
Адрес:		<u>603000 Нижегородская область, г Нижний Новгород, ул Дальняя, д 5, Нижегородская область, г Нижний Новгород, Нижегородский район, по ул Дальняя, 5</u>	
Площадь:		<u>1677 +/- 1 кв. м</u>	
Кадастровая стоимость, руб.:		данные отсутствуют	
Кадастровые номера расположенных в пределах земельного участка объектов недвижимости:		<u>52:18:0060149:163, 52:18:0000000:9157</u>	
Категория земель:		Земли населённых пунктов	
Виды разрешенного использования:		под нежилым зданием	
Статус записи об объекте недвижимости:		Сведения об объекте недвижимости имеют статус "актуальные"	
Особые отметки:		Личные отсутствуют	
Получатель выписки:		город Нижний Новгород	
ВЕДУЩИЙ СПЕЦИАЛИСТ-ЭКСПЕРТ		Соловьева Ю. В.	
<small>(полное наименование должности)</small>		<small>(инициалы, фамилия)</small>	



Выписка из Единого государственного реестра недвижимости об основных характеристиках и зарегистрированных правах на объект недвижимости
 Сведения о зарегистрированных правах на объект недвижимости

Земельный участок

(тип объекта недвижимости)

Лист № _____

Раздела 2

Всего листов раздела 2: _____

Всего разделов: _____

Всего листов выписки: _____

15.11.2017

Кадастровый номер:

52:18:0060149:170


1. Правообладатель (правообладатели):	1.1. город Нижний Новгород
2. Вид, номер и дата государственной регистрации права:	2.1. Собственность, № 52:18:0060149:170-52/125/2017-1 от 15.11.2017
3. Документы-основания:	3.1. абз.1 п.3 ст.3.1 Федерального закона "О введении в действие Земельного Кодекса Российской Федерации" от 25.10.2001 №137-ФЗ
4. Ограничение прав и обременение объекта недвижимости:	не зарегистрировано
5. Сведения о наличии решения об изъятии объекта недвижимости для государственных и муниципальных нужд:	данные отсутствуют
6. Сведения об осуществлении государственной регистрации прав без необходимого в силу закона согласия третьего лица, органа:	данные отсутствуют

ВЕДУЩИЙ СПЕЦИАЛИСТ-ЭКСПЕРТ

(полное наименование должности)

Соловьева Ю. В.

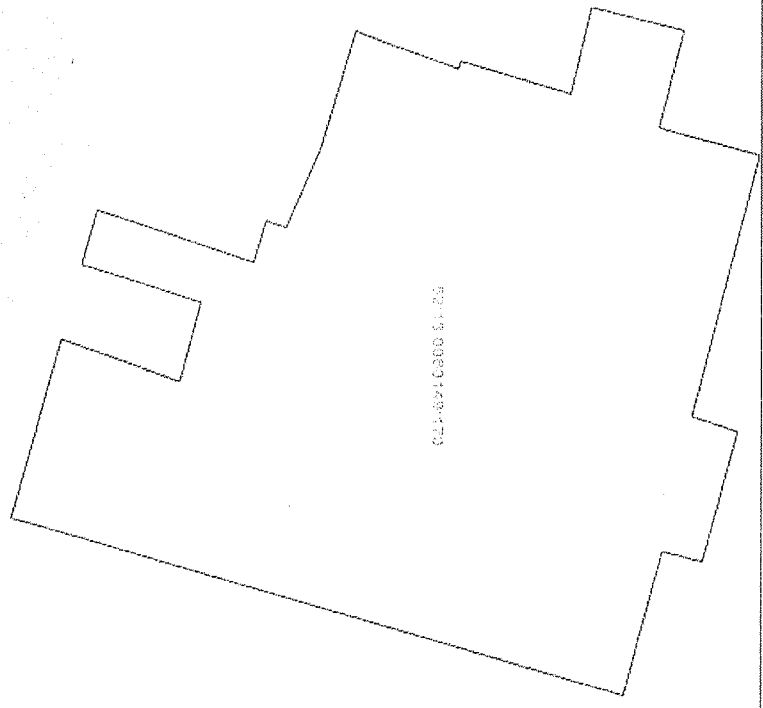
(инициалы, фамилия)



Выписка из Единого государственного реестра недвижимости о характеристиках и зарегистрированных правах на объект недвижимости
Описание местоположения земельного участка


Земельный участок			
(вид объекта недвижимости)			
Лист №	Раздела 3	Всего листов раздела 3 :	Всего разделов: _____
15.11.2017			Всего листов выписки: _____
Кадастровый номер:		52:18:0060149:170	

План (чертеж, схема) земельного участка:



Масштаб 1: _____
Условные обозначения:

ВЕДУЩИЙ СПЕЦИАЛИСТ-ЭКСПЕРТ
(полное наименование должности)



Соловьева Ю. В.
(инициалы, фамилия)